







Convenções Cartográficas

-  Divisa interestadual
-  Batimetria (m)
-  Área do Campo de Marlim Leste
-  FPSO Cidade de Niterói

Legenda Temática

Área de Pesca

-  São João da Barra

Colônias e Associações de Pescadores

-  Associação de Pescadores Z-02 de Atafona



Referências

Fonte: HABTEC
Base: IBGE; BDEP; PETROBRAS

Projeto

ATIVIDADE DE PRODUÇÃO E ESCOAMENTO DE PETRÓLEO E GÁS NATURAL DO MÓDULO II DO CAMPO DE MARLIM LESTE, BACIA DE CAMPOS - FPSO CIDADE DE NITERÓI



Título

MAPA DA ÁREA DE PESCA DA AII - Município: SÃO JOÃO DA BARRA

Projeção
Geográfica

Datum
SAD-69

Escala
1:2.000.000

Data
Outubro/2007

Número
Figura II.5.3-23

Autor
Leonardo Dias
Sílvia Pires

Revisão
00